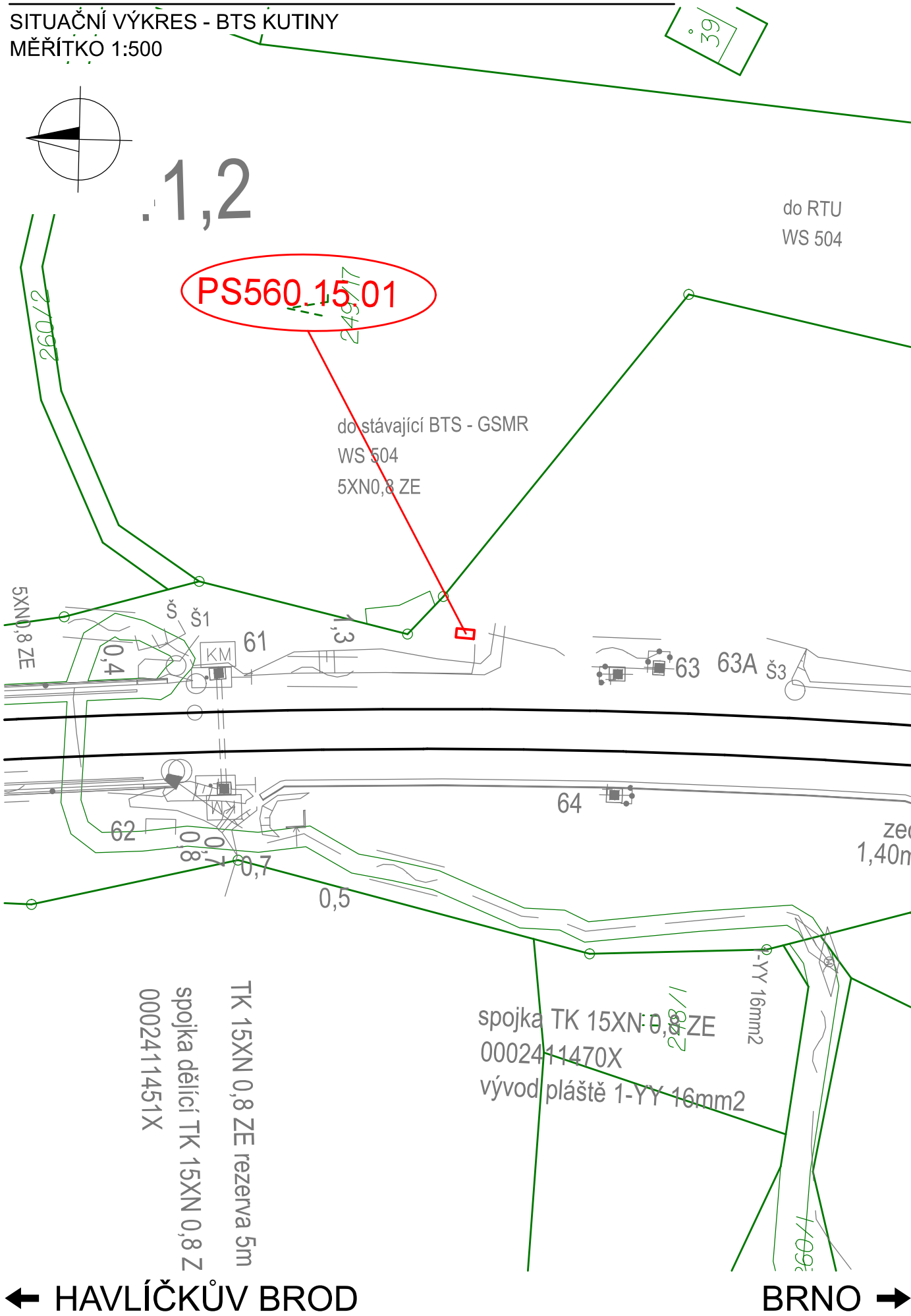
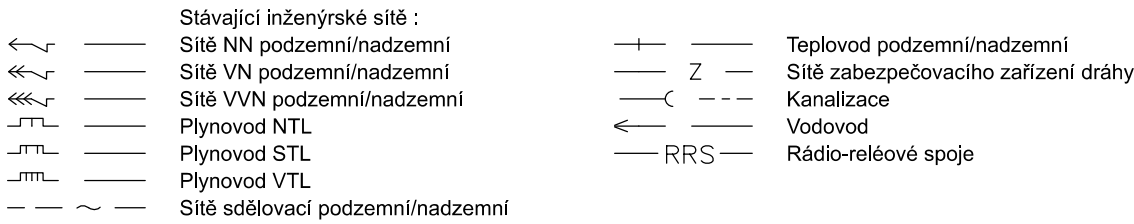
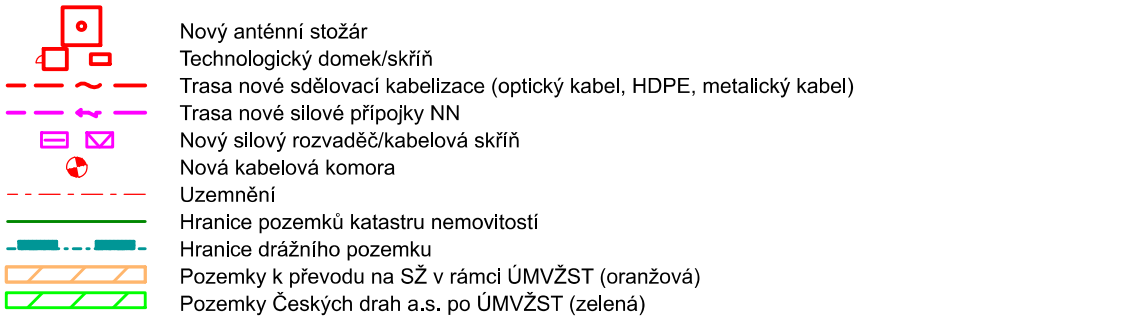


SITUAČNÍ VÝKRES - BTS KUTINY
MĚŘÍTKO 1:500



Sytě červeně budováno v rámci skupiny sdělovací zařízení, sytě fialově v rámci rozvodů VN, NN, osvětlení, DOÚO



Vyznačení inženýrských sítí je pouze orientační. Před započítím stavby a provádění výkopů kabelových rýh a ostatních zemních prací (výkopů pro základy, kabelové trasy, jam pro uložení kabelových komor a jam pro provedení protlaků a pod) je nutné provést jednotlivými správci těchto sítí jejich přesné vytýčení a tím zabránit jejich případnému poškození.

Při definitivním situování kabelové trasy je nutno vždy zohlednit stávající podzemní řády.

V místě křižovatky se stávajícím podzemním zařízením se TK, MK i HDPE trubky uloží do chráničky (žlab, PE korug. trubka a pod.) minimální délky 3m.

Veškeré kóty na výkresech situací jsou pouze orientační!

Viz. příloha 2.001

Paré:

Razítko oprávněné osoby:

Podpis:

Datum:

Revize:	Datum:	Popis:	Kontroloval:
000	10.09.2025	Čistopis dokumentace	Ing. Roman Skoták

Stavebník / investor:	Správa železnic, státní organizace	 SPRÁVA ŽELEZNIC
Adresa:	Dlážděná 1003/7, 110 00 Praha 1	
Zástupce investora:	Stavební správa západ	
Adresa:	Ke Štvanici 656/3, 186 00 Praha 8 - Karlín	

Zhotovitel díla:	Společnost „SP + IXPROJ_BTS_GSM-R_S6000“		
Adresa:	Olšanská 1a, 130 00 Praha 3		
Kontakt:	T: +420 267 094 111 E: praha@sudop.cz		
Zhotovitel části / objektu:	SUDOP PRAHA a.s.		
Adresa:	Olšanská 1a, 130 00 Praha 3		
Kontakt:	T: +420 267 094 111 E: praha@sudop.cz		
Hlavní projektant (HIP):	Ing. Ondřej Krupička	Specialista:	Ing. Roman Skoták

Název stavby / akce:		Úpravy základnových radiostanic BTS sítě GSM-R řady S6000		Označení investora: S632300525			
				Zakázka: 25-022.208			
Název části:		Situační výkresy		Označení části: C.3			
Název objektu / dílčí části:		Koordinační situační výkres		Objekt / Skupina objektů:			
				řada	úsek	řazení	podobnost
				-	-	-	-
Název přílohy:		Koordinační situační výkresy		Dílčí část: Typ: Číslo přílohy:			
Název dílčí části přílohy:		BTS Kutiny		C.3 2 116			
Odpovědný projektant:		Zpracovatel přílohy:		Stupeň dokumentace:			
Ing. Ondřej Krupička		Ing. Ondřej Krupička		ZDS2			
Kraj:		Katastrální území:		Smluvní datum zpracování:			
viz textová část		viz textová část		10.09.2025			
		Měřítko: 1:500					
		Formáty: 3xA4					
		TUDU:					
		viz textová část					

Označení investora:	Stupeň dokumentace:	Část:	Objekt:	Podobjekt:	Typ:	Příloha:	Revize:
S 6 3 2 3 0 0 5 2 5	Z D S 2	C 3 X X	X X X X X X X X X X	X X	2	1 1 6	0 0 0

DOKUMENT LZE UŽÍVAT POUZE VE SMYSLU PŘÍSLUŠNÉ SMLOUVY O DÍLO, ŽÁDNÁ JEHO ČÁST NEMŮŽE BÝT DLE ZÁKONA č.121/2000 Sb. KOPÍROVÁNA NEBO JINÝM ZPŮSOBEM ROZŠÍŘOVÁNA. BEZ SOUHLASU SUDOP PRAHA a.s. Financováno Evropskou unií. Vyjádřené názory a stanoviska jsou však pouze názory a stanovisky autora/autorů a nemusí nutně odrážet názory a stanoviska Evropské unie nebo CINEA, Evropská unie ani CINEA za ně nemohou nést odpovědnost.